





TABULKA DOTČENÝCH POZEMKŮ





VŠECHNY DOTČENÉ POZEMKY JSOU NA KATASTRÁLNÍM ÚZEMÍ KOLÍN

PARCELNÍ ČÍSLO	LV	VÝMĚRA [m ²]	VLASTNICKÉ PRÁVO	OMEZENÍ VLASTNICKÉHO PRÁVA	DRUH POZEMKU
2633/3	10001	1816	Město Kolín Karlovo nám. 78	věcné břemeno (dle listiny)	ostatní plocha
2623/8	10001	4652	Město Kolín Karlovo nám. 78	věcné břemeno (dle listiny)	ostatní plocha

LEGENDA:

- OSA TRASY KABELŮ VO
- STOŽÁR VO
- HRANICE POZEMKŮ S POZEMKOVÝM ČÍSLEM
- POZEMKY DOTČENÉ STAVBOU

KOOPERANT:

 Sdružení IPM, s.r.o. PROJEKTOVÁ KANCELÁŘ : NA JAROVĚ 4, 130 00 PRAHA 3 tel.: 272 704 442, 603 472 533 e-mail: sdruzeni.ipm@tiscali.cz			Výškový systém Bpv Polohový systém S-JTSK
Odp. projektant	Vypracoval	Přezkoušel	
Ing. Kočí 	Ing. Krupička 	Ivo Spilka 	
ČÍSLO ZAKÁZKY IPM/S-022/2017			ARCH. ČÍSLO IPM17239

DRAWING PROJEKTY & STATIKA	drawing project, s.r.o. Štítarská 114, 280 02 Kolín II +420 721 672 016, lipovcan@drawing.cz www.drawing.cz	hlavní inženýr projektu: Ing. Jan Lipovčan
		odpovědný projektant: viz kooperant

stavebník:	Město Kolín, Karlovo náměstí 78, Kolín I, 28002 Kolín	navrhl, vypracoval:	viz kooperant
místo stavby:	k. ú. Kolín, ulice Bachmačská, p.č. 2633/3, 2623/8, 2647/13	číslo zakázky:	D0010-0055-1611
akce:	Rekonstrukce ulice Bachmačská komunikace, kanalizace, VO		stupeň: DPS
datum: 09 / 2017			
formát: A3 2 x A4			
měřítko: 1:1000			
objekt:	SO 401 - Veřejné osvětlení	č. paré:	
část:	B. Stavební část B.5. SO 401 - Veřejné osvětlení		
název přílohy:	Zákres stavby do katastrální mapy		č. přílohy: B.5 002